

Филиал публично-правовой компании "Роскадастр" по Архангельской области и Ненецкому автономному округу
полное наименование органа регистрации прав

Выписка из Единого государственного реестра недвижимости об объекте недвижимости

Сведения о характеристиках объекта недвижимости

На основании запроса от 23.01.2024, поступившего на рассмотрение 23.01.2024, сообщаем, что согласно записям Единого государственного реестра недвижимости:


Раздел 1 Лист 1

Земельный участок			
вид объекта недвижимости			

Лист № 1 раздела 1	Всего листов раздела 1: 5	Всего разделов: 8	Всего листов выписки: 16
--------------------	---------------------------	-------------------	--------------------------

23.01.2024г. № КУВИ-001/2024-22254434	
Кадастровый номер:	29:22:040714:791
Номер кадастрового квартала:	29:22:040714
Дата присвоения кадастрового номера:	26.12.2023

Ранее присвоенный государственный учетный номер:	данные отсутствуют
Местоположение:	Российская Федерация, Архангельская обл., г. Архангельск, Октябрьский территориальный округ
Площадь:	557 +/- 8
Кадастровая стоимость, руб.:	не определена
Кадастровые номера расположенных в пределах земельного участка объектов недвижимости:	29:22:000000:12872
Кадастровые номера объектов недвижимости, из которых образован объект недвижимости:	29:22:040714:20
Кадастровые номера образованных объектов недвижимости:	данные отсутствуют
Категория земель:	Земли населенных пунктов
Виды разрешенного использования:	Для эксплуатации наб. Северной Двины от пр. Ленинградского до здания таможни
Сведения о кадастровом инженере:	образованием одного земельного участка путем раздела земельного участка с кадастровым номером 29:22:040714:20, расположенного по адресу: Архангельская обл., г. Архангельск, Октябрьский территориальный округ, 96, 2023-12-15
Сведения о лесах, водных объектах и об иных природных объектах, расположенных в пределах земельного участка:	данные отсутствуют

полное наименование должности	 ДОКУМЕНТ ПОДПИСАН ЭЛЕКТРОННОЙ ПОДПИСЬЮ Сертификат: 00ВВ056В7401СВ38D2В3576АСDC8425108 Владелец: ФЕДЕРАЛЬНАЯ СЛУЖБА ГОСУДАРСТВЕННОЙ РЕГИСТРАЦИИ, КАДАСТРА И КАРТОГРАФИИ Действителен: с 27.06.2023 по 19.09.2024	инициалы, фамилия

Земельный участок			
вид объекта недвижимости			
Лист № 2 раздела 1	Всего листов раздела 1: 5	Всего разделов: 8	Всего листов выписки: 16
23.01.2024г. № КУВИ-001/2024-22254434			
Кадастровый номер:		29:22:040714:791	
Сведения о том, что земельный участок полностью расположен в границах зоны с особыми условиями использования территории, территории объекта культурного наследия, публичного сервитута:		<p>Земельный участок полностью расположен в границах зоны с реестровым номером 29:00-6.398 от 15.02.2023, ограничение использования земельного участка в пределах зоны: В соответствии со ст.65 Водного кодекса Российской Федерации от 03.06.2006 N 74-ФЗ в границах прибрежных защитных полос запрещаются: 1)использование сточных вод в целях регулирования плодородия почв; 2)размещение кладбищ, скотомогильников, объектов размещения отходов производства и потребления, химических, взрывчатых, токсичных, отравляющих и ядовитых веществ, пунктов захоронения радиоактивных отходов; 3)осуществление авиационных мер по борьбе с вредными организмами; 4)движение и стоянка транспортных средств (кроме специальных транспортных средств), за исключением их движения по дорогам и стоянки на дорогах и в специально оборудованных местах, имеющих твердое покрытие; 5) размещение автозаправочных станций, складов горюче-смазочных материалов (за исключением случаев, если автозаправочные станции, склады горюче-смазочных материалов размещены на территориях портов, судостроительных и судоремонтных организаций, инфраструктуры внутренних водных путей при условии соблюдения требований законодательства в области охраны окружающей среды и Водного Кодекса), станций технического обслуживания, используемых для технического осмотра и ремонта транспортных средств, осуществление мойки транспортных средств; 6) размещение специализированных хранилищ пестицидов и агрохимикатов, применение пестицидов и агрохимикатов; 7) сброс сточных, в том числе дренажных, вод; 8) разведка и добыча общераспространенных полезных ископаемых (за исключением случаев, если разведка и добыча общераспространенных полезных ископаемых осуществляются пользователями недр, осуществляющими разведку и добычу иных видов полезных ископаемых, в границах предоставленных им в соответствии с законодательством Российской Федерации о недрах горных отводов и (или) геологических отводов на основании утвержденного технического проекта в соответствии со статьей 19.1 Закона Российской Федерации от 21 февраля 1992 года N 2395-1 "О недрах"). 9) распашка земель; 10) размещение отвалов размываемых грунтов; 11) выпас сельскохозяйственных животных и организация для них летних лагерей, ванн. Устанавливается бессрочно. , вид/наименование: Зона с особыми условиями использования территории "Прибрежная защитная полоса прот. Кузнечиха р. Северная Двина в границах населенного пункта г. Архангельск, тип: Прибрежная защитная полоса, решения: 1. дата решения: 03.06.2006, номер решения: 74-ФЗ 2. дата решения: 13.04.2020, номер решения: 18п, наименование ОГВ/ОМСУ: Министерство природных ресурсов и лесопромышленного комплекса Архангельской области, источник официального опубликования: http://publication.pravo.gov.ru 14.04.2020, номер опубликования 2901202004140001 3. дата решения: 10.01.2009, номер решения: 17, наименование ОГВ/ОМСУ: Правительство Российской Федерации Земельный участок полностью расположен в границах</p>	



ДОКУМЕНТ ПОДПИСАН
ЭЛЕКТРОННОЙ ПОДПИСЬЮ


Сертификат: 00BV056B7401CB38D2B3576ACDC8425108

Владелец: ФЕДЕРАЛЬНАЯ СЛУЖБА ГОСУДАРСТВЕННОЙ
РЕГИСТРАЦИИ, КАДАСТРА И КАРТОГРАФИИ
Действителен: с 27.06.2023 по 19.09.2024

полное наименование должности

инициалы, фамилия

Земельный участок			
вид объекта недвижимости			
Лист № 3 раздела 1	Всего листов раздела 1: 5	Всего разделов: 8	Всего листов выписки: 16
23.01.2024г. № КУВИ-001/2024-22254434			
Кадастровый номер:		29:22:040714:791	
Сведения о том, что земельный участок полностью расположен в границах зоны с особыми условиями использования территории, территории объекта культурного наследия, публичного сервитута:		<p>зоны с реестровым номером 29:00-6.409 от 17.03.2023, ограничение использования земельного участка в пределах зоны: В соответствии со ст.65 Водного кодекса Российской Федерации от 03.06.2006 № 74-ФЗ в границах водоохранных зон запрещаются: 1)использование сточных вод в целях регулирования плодородия почв; 2)размещение кладбищ, скотомогильников, объектов размещения отходов производства и потребления, химических, взрывчатых, токсичных, отравляющих и ядовитых веществ, пунктов захоронения радиоактивных отходов; 3)осуществление авиационных мер по борьбе с вредными организмами; 4)движение и стоянка транспортных средств (кроме специальных транспортных средств), за исключением их движения по дорогам и стоянки на дорогах и в специально оборудованных местах, имеющих твердое покрытие; 5) размещение автозаправочных станций, складов горюче-смазочных материалов (за исключением случаев, если автозаправочные станции, склады горюче-смазочных материалов размещены на территориях портов, судостроительных и судоремонтных организаций, инфраструктуры внутренних водных путей при условии соблюдения требований законодательства в области охраны окружающей среды и Водного Кодекса), станций технического обслуживания, используемых для технического осмотра и ремонта транспортных средств, осуществление мойки транспортных средств; 6) размещение специализированных хранилищ пестицидов и агрохимикатов, применение пестицидов и агрохимикатов; 7) сброс сточных, в том числе дренажных, вод; 8) разведка и добыча общераспространенных полезных ископаемых (за исключением случаев, если разведка и добыча общераспространенных полезных ископаемых осуществляются пользователями недр, осуществляющими разведку и добычу иных видов полезных ископаемых, в границах предоставленных им в соответствии с законодательством Российской Федерации о недрах горных отводов и (или) геологических отводов на основании утвержденного технического проекта в соответствии со статьей 19.1 Закона Российской Федерации от 21 февраля 1992 года № 2395-1 "О недрах")., вид/наименование: Зона с особыми условиями использования территории "Водоохранная зона прот. Кузнечиха р. Северная Двина в границах населенного пункта г. Архангельск, тип: Водоохранная зона, решения: 1. дата решения: 13.04.2020, номер решения: 18п, наименование ОГВ/ОМСУ: Министерство природных ресурсов и лесопромышленного комплекса Архангельской области, источник официального опубликования: опубликовано на портале публикации нормативно-правовых актов Российской Федерации в информационно-телекоммуникационной сети "Интернет" http://publication.pravo.gov.ru 14.04.2020, номер публикации 2901202004140001 2. дата решения: 10.01.2009, номер решения: 17, наименование ОГВ/ОМСУ: Правительство Российской Федерации 3. дата решения: 03.06.2006, номер решения: 74-ФЗ</p>	
Сведения о том, что земельный участок расположен в границах особой экономической зоны, территории опережающего социально-экономического развития, зоны территориального развития в Российской Федерации, игровой зоны:		данные отсутствуют	

 ДОКУМЕНТ ПОДПИСАН ЭЛЕКТРОННОЙ ПОДПИСЬЮ	Сертификат: 00BV056B7401CB38D2B3576ACDC8425108 Владелец: ФЕДЕРАЛЬНАЯ СЛУЖБА ГОСУДАРСТВЕННОЙ РЕГИСТРАЦИИ, КАДАСТРА И КАРТОГРАФИИ Действителен: с 27.06.2023 по 19.09.2024	инициалы, фамилия
полное наименование должности		

Земельный участок			
вид объекта недвижимости			
Лист № 4 раздела 1	Всего листов раздела 1: 5	Всего разделов: 8	Всего листов выписки: 16
23.01.2024г. № КУВИ-001/2024-22254434			
Кадастровый номер:		29:22:040714:791	
Сведения о том, что земельный участок расположен в границах особо охраняемой природной территории, охотничьих угодий, лесничеств:		данные отсутствуют	
Сведения о результатах проведения государственного земельного надзора:		данные отсутствуют	
Сведения о расположении земельного участка в границах территории, в отношении которой утвержден проект межевания территории:		данные отсутствуют	
Условный номер земельного участка:		данные отсутствуют	
Сведения о принятии акта и (или) заключении договора, предусматривающих предоставление в соответствии с земельным законодательством исполнительным органом государственным органом власти или органом местного самоуправления, находящегося в государственной или муниципальной собственности земельного участка для строительства наемного дома социального использования или наемного дома коммерческого использования:		данные отсутствуют	
Сведения о том, что земельный участок или земельные участки образованы на основании решения об изъятии земельного участка и (или) расположенного на нем объекта недвижимости для государственных или муниципальных нужд:		данные отсутствуют	
Сведения о том, что земельный участок образован из земель или земельного участка, государственная собственность на которые не разграничена:		данные отсутствуют	
Сведения о наличии земельного спора о местоположении границ земельных участков:		данные отсутствуют	
Статус записи об объекте недвижимости:		Сведения об объекте недвижимости имеют статус "актуальные"	
Особые отметки:		Для данного земельного участка обеспечен доступ посредством земельного участка (земельных участков) с кадастровым номером (кадастровыми номерами): 29:22:040714:20. Сведения об ограничениях права на объект недвижимости, обременениях данного объекта, не зарегистрированных в реестре прав, ограничений прав и обременений недвижимого имущества: вид ограничения (обременения): ограничения прав на земельный участок, предусмотренные статьей 56 Земельного кодекса Российской Федерации; срок действия: с 26.12.2023; реквизиты документа-основания: приказ "О Типовых правилах охраны коммунальных тепловых сетей" от 17.08.1992 № 197 выдан:	



ДОКУМЕНТ ПОДПИСАН
ЭЛЕКТРОННОЙ ПОДПИСЬЮ

Сертификат: 00ВВ056В7401СВ38Д2В3576АСДС8425108

Владелец: ФЕДЕРАЛЬНАЯ СЛУЖБА ГОСУДАРСТВЕННОЙ

РЕГИСТРАЦИИ, КАДАСТРА И КАРТОГРАФИИ

Действителен: с 27.06.2023 по 19.09.2024

полное наименование должности

инициалы, фамилия

Земельный участок			
вид объекта недвижимости			
Лист № 5 раздела 1	Всего листов раздела 1: 5	Всего разделов: 8	Всего листов выписки: 16
23.01.2024г. № КУВИ-001/2024-22254434			
Кадастровый номер:		29:22:040714:791	
		<p>Министерство архитектуры, строительства и жилищно-коммунального хозяйства Российской Федерации. вид ограничения (обременения): ограничения прав на земельный участок, предусмотренные статьей 56 Земельного кодекса Российской Федерации; срок действия: с 26.12.2023; реквизиты документа-основания: водный кодекс РФ от 03.06.2006 № 74-ФЗ; постановление "Об утверждении границ водоохранных зон и прибрежных защитных полос рек Северная Двина, Ваганиха, Ижма, Повракулка, Долгая Щель, Гнилуха, Юрас в границах поселений городского округа Архангельской области "Город Архангельск"" от 13.04.2020 № 18п выдан: Министерство природных ресурсов и лесопромышленного комплекса Архангельской области; постановление " Об утверждении Правил установления на местности границ водоохраняемых зон и границ прибрежных защитных полос водных объектов" от 10.01.2009 № 17 выдан: Правительство Российской Федерации. вид ограничения (обременения): ограничения прав на земельный участок, предусмотренные статьей 56 Земельного кодекса Российской Федерации; срок действия: с 26.12.2023; реквизиты документа-основания: постановление "Об утверждении границ водоохранных зон и прибрежных защитных полос рек Северная Двина, Ваганиха, Ижма, Повракулка, Долгая Щель, Гнилуха, Юрас в границах поселений городского округа Архангельской области "Город Архангельск" от 13.04.2020 № 18п выдан: Министерство природных ресурсов и лесопромышленного комплекса Архангельской области; постановление "Об утверждении Правил установления на местности границ водоохранных зон и границ прибрежных защитных полос водных объектов" от 10.01.2009 № 17 выдан: Правительство Российской Федерации; водный кодекс Российской Федерации от 03.06.2006 № 74-ФЗ.</p>	
Получатель выписки:		АДМИНИСТРАЦИЯ ГОРОДСКОГО ОКРУГА "ГОРОД АРХАНГЕЛЬСК"	

	<p>ДОКУМЕНТ ПОДПИСАН ЭЛЕКТРОННОЙ ПОДПИСЬЮ</p>	
<p>Сертификат: 00BV056V7401CB38D2B3576ACDC8425108</p>	<p>Владелец: ФЕДЕРАЛЬНАЯ СЛУЖБА ГОСУДАРСТВЕННОЙ РЕГИСТРАЦИИ, КАДАСТРА И КАРТОГРАФИИ</p>	<p>инициалы, фамилия</p>
<p>полное наименование должности</p>	<p>Действителен: с 27.06.2023 по 19.09.2024</p>	

Выписка из Единого государственного реестра недвижимости об объекте недвижимости
Сведения о зарегистрированных правах

Земельный участок			
вид объекта недвижимости			
Лист № 1 раздела 2	Всего листов раздела 2: 2	Всего разделов: 8	Всего листов выписки: 16
23.01.2024г. № КУВИ-001/2024-22254434			
Кадастровый номер:		29:22:040714:791	
1	Правообладатель (правообладатели):	1.1	Городской округ "город Архангельск"
	Сведения о возможности предоставления третьим лицам персональных данных физического лица:	1.1.1	данные отсутствуют
2	Вид, номер, дата и время государственной регистрации права:	2.1	Собственность 29:22:040714:791-29/045/2023-1 26.12.2023 15:25:35
3	Сведения об осуществлении государственной регистрации сделки, права без необходимого в силу закона согласия третьего лица, органа:	3.1	данные отсутствуют
4	Ограничение прав и обременение объекта недвижимости:	не зарегистрировано	
5	Договоры участия в долевом строительстве:	не зарегистрировано	
6	Заявленные в судебном порядке права требования:	данные отсутствуют	
7	Сведения о возможности предоставления третьим лицам персональных данных физического лица	данные отсутствуют	
8	Сведения о возражении в отношении зарегистрированного права:	данные отсутствуют	
9	Сведения о наличии решения об изъятии объекта недвижимости для государственных и муниципальных нужд:	данные отсутствуют	
10	Сведения о невозможности государственной регистрации без личного участия правообладателя или его законного представителя:	данные отсутствуют	
11	Правопритязания и сведения о наличии поступивших, но не рассмотренных заявлений о проведении государственной регистрации права (перехода, прекращения права), ограничения права или обременения объекта недвижимости, сделки в отношении объекта недвижимости:	отсутствуют	



ДОКУМЕНТ ПОДПИСАН
ЭЛЕКТРОННОЙ ПОДПИСЬЮ

Сертификат: 00ВВ056В7401СВ38D2В3576АСDС8425108

Владелец: ФЕДЕРАЛЬНАЯ СЛУЖБА ГОСУДАРСТВЕННОЙ
РЕГИСТРАЦИИ, КАДАСТРА И КАРТОГРАФИИ
Действителен: с 27.06.2023 по 19.09.2024

полное наименование должности

инициалы, фамилия

Земельный участок			
вид объекта недвижимости			
Лист № 2 раздела 2	Всего листов раздела 2: 2	Всего разделов: 8	Всего листов выписки: 16
23.01.2024г. № КУВИ-001/2024-22254434			
Кадастровый номер:		29:22:040714:791	
11	Сведения о невозможности государственной регистрации перехода, прекращения, ограничения права на земельный участок из земель сельскохозяйственного назначения:	данные отсутствуют	

полное наименование должности	 ДОКУМЕНТ ПОДПИСАН ЭЛЕКТРОННОЙ ПОДПИСЬЮ Сертификат: 00ВВ056В7401СВ38D2В3576АСDС8425108 Владелец: ФЕДЕРАЛЬНАЯ СЛУЖБА ГОСУДАРСТВЕННОЙ РЕГИСТРАЦИИ, КАДАСТРА И КАРТОГРАФИИ Действителен: с 27.06.2023 по 19.09.2024	инициалы, фамилия
-------------------------------	---	-------------------

Выписка из Единого государственного реестра недвижимости об объекте недвижимости
Описание местоположения земельного участка

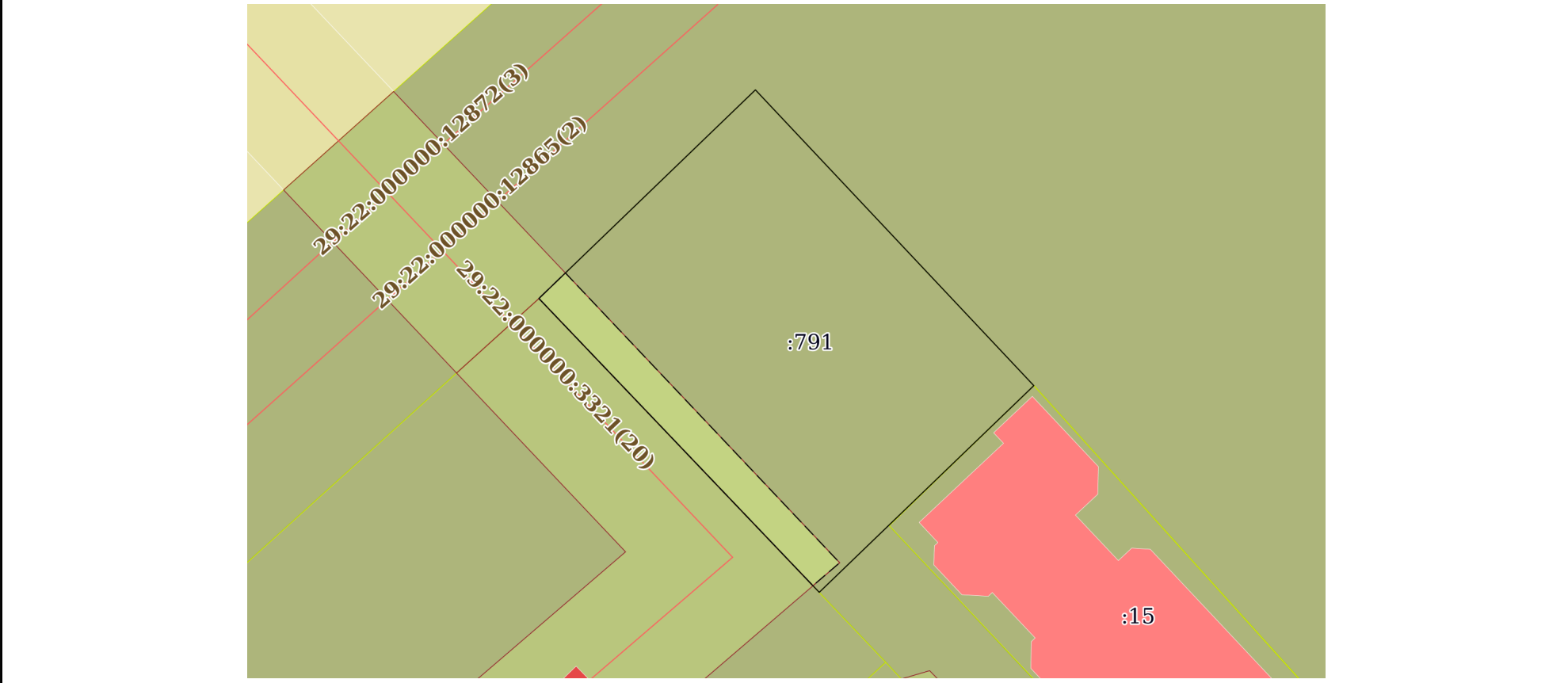
Земельный участок
вид объекта недвижимости

Лист № 1 раздела 3 Всего листов раздела 3: 1 Всего разделов: 8 Всего листов выписки: 16

23.01.2024г. № КУВИ-001/2024-22254434

Кадастровый номер: 29:22:040714:791

План (чертеж, схема) земельного участка



Масштаб 1:400 Условные обозначения:

полное наименование должности	 <p>ДОКУМЕНТ ПОДПИСАН ЭЛЕКТРОННОЙ ПОДПИСЬЮ</p> <p>Сертификат: 00ВВ056В7401СВ38D2В3576АСDC8425108 Владелец: ФЕДЕРАЛЬНАЯ СЛУЖБА ГОСУДАРСТВЕННОЙ РЕГИСТРАЦИИ, КАДАСТРА И КАРТОГРАФИИ Действителен: с 27.06.2023 по 19.09.2024</p>	инициалы, фамилия

Выписка из Единого государственного реестра недвижимости об объекте недвижимости

Описание местоположения земельного участка

Земельный участок			
вид объекта недвижимости			

Лист № 1 раздела 3.1	Всего листов раздела 3.1: 1	Всего разделов: 8	Всего листов выписки: 16
----------------------	-----------------------------	-------------------	--------------------------

23.01.2024г. № КУВИ-001/2024-22254434

Кадастровый номер: 29:22:040714:791

Описание местоположения границ земельного участка

№ п/п	Номер точки		Дирекционный угол	Горизонтальное проложение, м	Описание закрепления на местности	Кадастровые номера смежных участков	Сведения об адресах правообладателей смежных земельных участков
	начальная	конечная					
1	2	3	4	5	6	7	8
1	1.1.1	1.1.2	46°3.3'	20.35	данные отсутствуют	29:22:040714:20	данные отсутствуют
2	1.1.2	1.1.3	136°44.3'	27.49	данные отсутствуют	29:22:040714:20	данные отсутствуют
3	1.1.3	1.1.4	226°4.3'	13.62	данные отсутствуют	29:22:040714:15, 29:22:040714:20	данные отсутствуют
4	1.1.4	1.1.5	226°3.2'	6.54	данные отсутствуют	29:22:040714:20	данные отсутствуют
5	1.1.5	1.1.1	316°21.4'	27.49	данные отсутствуют	29:22:040714:562, 29:22:040714:20	данные отсутствуют



ДОКУМЕНТ ПОДПИСАН
ЭЛЕКТРОННОЙ ПОДПИСЬЮ

Сертификат: 00BV056B7401CB38D2B3576ACDC8425108
Владелец: ФЕДЕРАЛЬНАЯ СЛУЖБА ГОСУДАРСТВЕННОЙ
РЕГИСТРАЦИИ, КАДАСТРА И КАРТОГРАФИИ
Действителен: с 27.06.2023 по 19.09.2024

полное наименование должности		инициалы, фамилия
-------------------------------	--	-------------------

Выписка из Единого государственного реестра недвижимости об объекте недвижимости

Описание местоположения земельного участка

Земельный участок			
вид объекта недвижимости			
Лист № 1 раздела 3.2	Всего листов раздела 3.2: 1	Всего разделов: 8	Всего листов выписки: 16
23.01.2024г. № КУВИ-001/2024-22254434			
Кадастровый номер:		29:22:040714:791	

Сведения о характерных точках границы земельного участка				
Система координат МСК-29, зона 2				
Номер точки	Координаты, м		Описание закрепления на местности	Средняя квадратичная погрешность определения координат характерных точек границ земельного участка, м
	X	Y		
1	2	3	4	5
1	654333.59	2519966.99	-	0.1
2	654347.71	2519981.64	-	0.1
3	654327.69	2520000.48	-	0.1
4	654318.24	2519990.67	-	0.1
5	654313.7	2519985.96	-	0.1
1	654333.59	2519966.99	-	0.1



ДОКУМЕНТ ПОДПИСАН
ЭЛЕКТРОННОЙ ПОДПИСЬЮ

Сертификат: 00ВВ056В7401СВ38D2В3576АСDС8425108

Владелец: ФЕДЕРАЛЬНАЯ СЛУЖБА ГОСУДАРСТВЕННОЙ
РЕГИСТРАЦИИ, КАДАСТРА И КАРТОГРАФИИ
Действителен: с 27.06.2023 по 19.09.2024

полное наименование должности

инициалы, фамилия

Выписка из Единого государственного реестра недвижимости об объекте недвижимости
Сведения о частях земельного участка

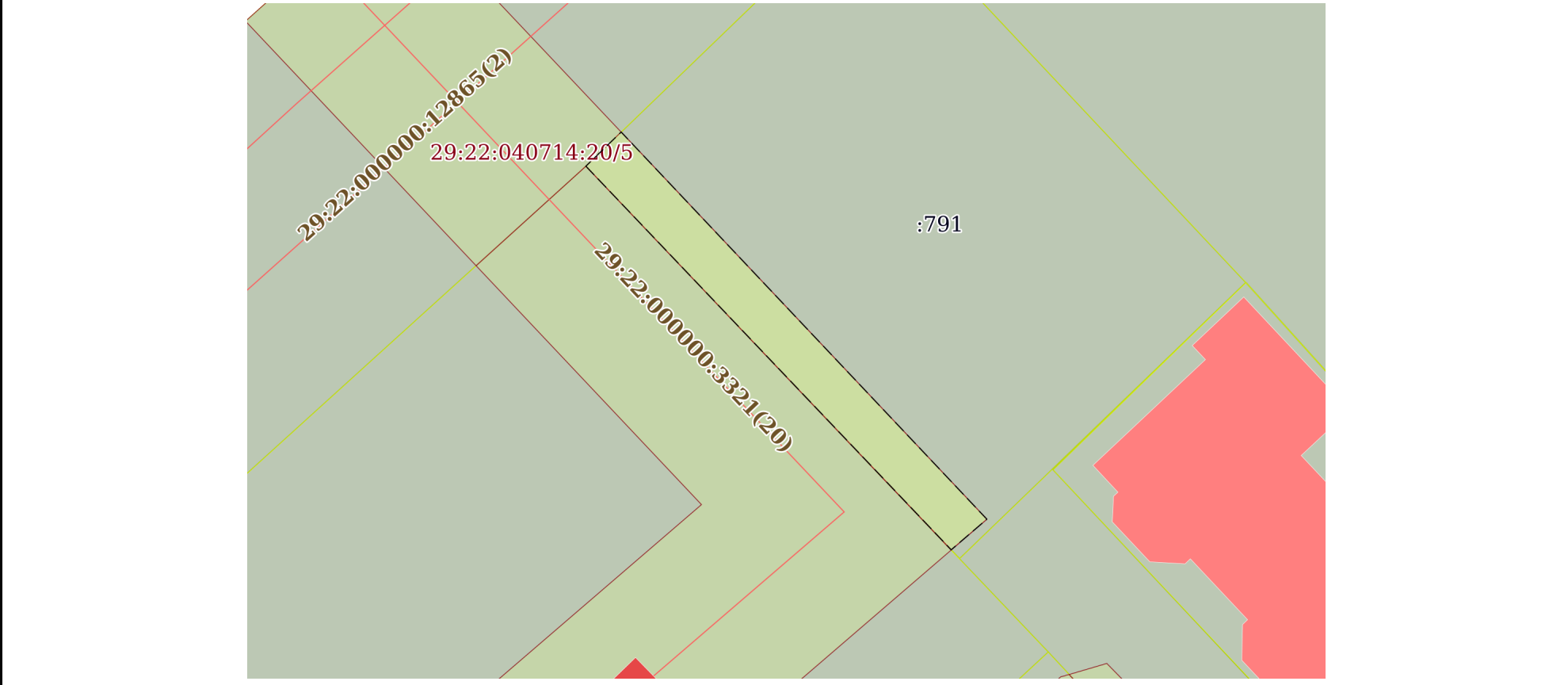
Земельный участок
вид объекта недвижимости

Лист № 1 раздела 4 Всего листов раздела 4: 1 Всего разделов: 8 Всего листов выписки: 16

23.01.2024г. № КУВИ-001/2024-22254434

Кадастровый номер: 29:22:040714:791

План (чертеж, схема) части земельного участка Учетный номер части: 29:22:040714:791/1



Масштаб 1:300 Условные обозначения:

полное наименование должности	 <p>ДОКУМЕНТ ПОДПИСАН ЭЛЕКТРОННОЙ ПОДПИСЬЮ</p> <p>Сертификат: 00ВВ056В7401СВ38D2В3576АСDC8425108 Владелец: ФЕДЕРАЛЬНАЯ СЛУЖБА ГОСУДАРСТВЕННОЙ РЕГИСТРАЦИИ, КАДАСТРА И КАРТОГРАФИИ Действителен: с 27.06.2023 по 19.09.2024</p>	инициалы, фамилия

Выписка из Единого государственного реестра недвижимости об объекте недвижимости
Сведения о частях земельного участка

Земельный участок			
вид объекта недвижимости			
Лист № 1 раздела 4.1	Всего листов раздела 4.1: 4	Всего разделов: 8	Всего листов выписки: 16
23.01.2024г. № КУВИ-001/2024-22254434			
Кадастровый номер:		29:22:040714:791	

Учетный номер части	Площадь, м2	Содержание ограничения в использовании или ограничения права на объект недвижимости или обременения объекта недвижимости
1	2	3
29:22:040714:791/1	66	29:00-6.376
	Весь	<p>вид ограничения (обременения): ограничения прав на земельный участок, предусмотренные статьей 56 Земельного кодекса Российской Федерации; Срок действия: не установлен; реквизиты документа-основания: приказ "О Типовых правилах охраны коммунальных тепловых сетей" от 17.08.1992 № 197 выдан: Министерство архитектуры, строительства и жилищно-коммунального хозяйства Российской Федерации; Содержание ограничения (обременения): Содержание ограничений: Ограничения использования объектов недвижимости предусмотрены Приказом МИНИСТЕРСТВО АРХИТЕКТУРЫ, СТРОИТЕЛЬСТВА И ЖИЛИЩНО-КОММУНАЛЬНОГО ХОЗЯЙСТВА РОССИЙСКОЙ ФЕДЕРАЦИИ от 17 августа 1992 г. N 197 "О ТИПОВЫХ ПРАВИЛАХ ОХРАНЫ КОММУНАЛЬНЫХ ТЕПЛОВЫХ СЕТЕЙ". п.уктами 5-6. п.5.В пределах охранных зон тепловых сетей не допускается производить действия, которые могут повлечь нарушения в нормальной работе тепловых сетей, их повреждение, несчастные случаи, или препятствующие ремонту: размещать автозаправочные станции, хранилища горюче-смазочных материалов, складировать агрессивные химические материалы; загромождать подходы и подъезды к объектам и сооружениям тепловых сетей, складировать тяжелые и громоздкие материалы, возводить временные строения и заборы; устраивать спортивные и игровые площадки, неорганизованные рынки, остановочные пункты общественного транспорта, стоянки всех видов машин и механизмов, гаражи, огороды и т.п.; устраивать всякого рода свалки, разжигать костры, сжигать бытовой мусор или промышленные отходы; производить работы ударными механизмами, производить сброс и слив едких и коррозионно-активных веществ и горюче-смазочных материалов; проникать в помещения павильонов, центральных и индивидуальных тепловых пунктов посторонним лицам; открывать, снимать, засыпать люки камер тепловых сетей; сбрасывать в камеры мусор, отходы, снег и т.д.; снимать покровный металлический слой тепловой изоляции; разрушать тепловую изоляцию; ходить по трубопроводам надземной прокладки (переход через трубы разрешается только по специальным переходным мостикам); занимать подвалы зданий, особенно имеющих опасность затопления, в которых проложены тепловые сети или оборудованы тепловые вводы под мастерские, склады, для иных целей; тепловые вводы в здания должны быть загерметизированы. п.6.В пределах территории охранных зон тепловых сетей без письменного согласия предприятий и организаций, в ведении которых находятся эти сети,</p>

 ДОКУМЕНТ ПОДПИСАН ЭЛЕКТРОННОЙ ПОДПИСЬЮ Сертификат: 00BV056B7401CB38D2B3576ACDC8425108 Владелец: ФЕДЕРАЛЬНАЯ СЛУЖБА ГОСУДАРСТВЕННОЙ РЕГИСТРАЦИИ, КАДАСТРА И КАРТОГРАФИИ Действителен: с 27.06.2023 по 19.09.2024	инициалы, фамилия
полное наименование должности	

Земельный участок			
вид объекта недвижимости			

Лист № 2 раздела 4.1	Всего листов раздела 4.1: 4	Всего разделов: 8	Всего листов выписки: 16
----------------------	-----------------------------	-------------------	--------------------------

23.01.2024г. № КУВИ-001/2024-22254434

Кадастровый номер: 29:22:040714:791

		запрещается: производить строительство, капитальный ремонт, реконструкцию или снос любых зданий и сооружений; производить земляные работы, планировку грунта, посадку деревьев и кустарников, устраивать монументальные клумбы; производить погрузочно-разгрузочные работы, а также работы, связанные с разбиванием грунта и дорожных покрытий; сооружать проезды и переходы через трубопроводы тепловых сетей. Зона установлена бессрочно. ; Реестровый номер границы: 29:00-6.376; Вид объекта реестра границ: Зона с особыми условиями использования территории; Вид зоны по документу: Зона с особыми условиями использования территории "Охранная зона объекта "тепловые трассы г. Архангельска "ОАО" Архэнерго""; Тип зоны: Охранная зона инженерных коммуникаций
Весь	вид ограничения (обременения): ограничения прав на земельный участок, предусмотренные статьей 56 Земельного кодекса Российской Федерации; Срок действия: не установлен; реквизиты документа-основания: водный кодекс РФ от 03.06.2006 № 74-ФЗ; постановление "Об утверждении границ водоохранных зон и прибрежных защитных полос рек Северная Двина, Ваганиха, Ижма, Повракулка, Долгая Щель, Гнилуха, Юрас в границах поселений городского округа Архангельской области "Город Архангельск"" от 13.04.2020 № 18п выдан: Министерство природных ресурсов и лесопромышленного комплекса Архангельской области; постановление " Об утверждении Правил установления на местности границ водоохраняемых зон и границ прибрежных защитных полос водных объектов" от 10.01.2009 № 17 выдан: Правительство Российской Федерации; Содержание ограничения (обременения): В соответствии со ст.65 Водного кодекса Российской Федерации от 03.06.2006 N 74-ФЗ в границах прибрежных защитных полос запрещаются: 1)использование сточных вод в целях регулирования плодородия почв; 2)размещение кладбищ, скотомогильников, объектов размещения отходов производства и потребления, химических, взрывчатых, токсичных, отравляющих и ядовитых веществ, пунктов захоронения радиоактивных отходов; 3)осуществление авиационных мер по борьбе с вредными организмами; 4)движение и стоянка транспортных средств (кроме специальных транспортных средств), за исключением их движения по дорогам и стоянки на дорогах и в специально оборудованных местах, имеющих твердое покрытие; 5) размещение автозаправочных станций, складов горюче-смазочных материалов (за исключением случаев, если автозаправочные станции, склады горюче-смазочных материалов размещены на территориях портов, судостроительных и судоремонтных организаций, инфраструктуры внутренних водных путей при условии соблюдения требований законодательства в области охраны окружающей среды и Водного Кодекса), станций технического обслуживания, используемых для технического осмотра и ремонта транспортных средств, осуществление мойки транспортных средств; 6) размещение специализированных хранилищ пестицидов и агрохимикатов, применение пестицидов и агрохимикатов; 7) сброс сточных, в том числе дренажных, вод; 8) разведка и добыча общераспространенных полезных ископаемых (за исключением случаев, если разведка и добыча общераспространенных полезных ископаемых осуществляются пользователями недр, осуществляющими разведку и добычу иных видов полезных ископаемых, в границах предоставленных им в соответствии с законодательством Российской Федерации о недрах горных отводов и (или) геологических отводов на основании утвержденного технического проекта в соответствии со	



ДОКУМЕНТ ПОДПИСАН
ЭЛЕКТРОННОЙ ПОДПИСЬЮ

Сертификат: 00BV056B7401CB38D2B3576ACDC8425108

Владелец: ФЕДЕРАЛЬНАЯ СЛУЖБА ГОСУДАРСТВЕННОЙ

РЕГИСТРАЦИИ, КАДАСТРА И КАРТОГРАФИИ

Действителен: с 27.06.2023 по 19.09.2024

полное наименование должности

инициалы, фамилия

Земельный участок			
вид объекта недвижимости			
Лист № 3 раздела 4.1	Всего листов раздела 4.1: 4	Всего разделов: 8	Всего листов выписки: 16

23.01.2024г. № КУВИ-001/2024-22254434

Кадастровый номер: 29:22:040714:791

	статьей 19.1 Закона Российской Федерации от 21 февраля 1992 года N 2395-1 "О недрах"). 9) распашка земель; 10) размещение отвалов размываемых грунтов; 11) выпас сельскохозяйственных животных и организация для них летних лагерей, ванн. Устанавливается бессрочно. ; Реестровый номер границы: 29:00-6.398; Вид объекта реестра границ: Зона с особыми условиями использования территории; Вид зоны по документу: Зона с особыми условиями использования территории "Прибрежная защитная полоса прот. Кузнечиха р. Северная Двина в границах населенного пункта г. Архангельск; Тип зоны: Прибрежная защитная полоса
Весь	вид ограничения (обременения): ограничения прав на земельный участок, предусмотренные статьей 56 Земельного кодекса Российской Федерации; Срок действия: не установлен; реквизиты документа-основания: постановление "Об утверждении границ водоохранных зон и прибрежных защитных полос рек Северная Двина, Ваганиха, Ижма, Повракулка, Долгая Щель, Гнилуха, Юрас в границах поселений городского округа Архангельской области "Город Архангельск" от 13.04.2020 № 18п выдан: Министерство природных ресурсов и лесопромышленного комплекса Архангельской области; постановление "Об утверждении Правил установления на местности границ водоохранных зон и границ прибрежных защитных полос водных объектов" от 10.01.2009 № 17 выдан: Правительство Российской Федерации; водный кодекс Российской Федерации от 03.06.2006 № 74-ФЗ; Содержание ограничения (обременения): В соответствии со ст.65 Водного кодекса Российской Федерации от 03.06.2006 N 74-ФЗ в границах водоохранных зон запрещаются: 1)использование сточных вод в целях регулирования плодородия почв; 2)размещение кладбищ, скотомогильников, объектов размещения отходов производства и потребления, химических, взрывчатых, токсичных, отравляющих и ядовитых веществ, пунктов захоронения радиоактивных отходов; 3)осуществление авиационных мер по борьбе с вредными организмами; 4)движение и стоянка транспортных средств (кроме специальных транспортных средств), за исключением их движения по дорогам и стоянки на дорогах и в специально оборудованных местах, имеющих твердое покрытие; 5) размещение автозаправочных станций, складов горюче-смазочных материалов (за исключением случаев, если автозаправочные станции, склады горюче-смазочных материалов размещены на территориях портов, судостроительных и судоремонтных организаций, инфраструктуры внутренних водных путей при условии соблюдения требований законодательства в области охраны окружающей среды и Водного Кодекса), станций технического обслуживания, используемых для технического осмотра и ремонта транспортных средств, осуществление мойки транспортных средств; 6) размещение специализированных хранилищ пестицидов и агрохимикатов, применение пестицидов и агрохимикатов; 7) сброс сточных, в том числе дренажных, вод; 8) разведка и добыча общераспространенных полезных ископаемых (за исключением случаев, если разведка и добыча общераспространенных полезных ископаемых осуществляются пользователями недр, осуществляющими разведку и добычу иных видов полезных ископаемых, в границах предоставленных им в соответствии с законодательством Российской Федерации о недрах горных отводов и (или) геологических отводов на основании утвержденного технического проекта в соответствии со статьей 19.1 Закона Российской Федерации от 21 февраля 1992 года



ДОКУМЕНТ ПОДПИСАН
ЭЛЕКТРОННОЙ ПОДПИСЬЮ

Сертификат: 00BV056B7401CB38D2B3576ACDC8425108

Владелец: ФЕДЕРАЛЬНАЯ СЛУЖБА ГОСУДАРСТВЕННОЙ
РЕГИСТРАЦИИ, КАДАСТРА И КАРТОГРАФИИ
Действителен: с 27.06.2023 по 19.09.2024

полное наименование должности

инициалы, фамилия

Земельный участок			
вид объекта недвижимости			
Лист № 4 раздела 4.1	Всего листов раздела 4.1: 4	Всего разделов: 8	Всего листов выписки: 16
23.01.2024г. № КУВИ-001/2024-22254434			
Кадастровый номер:		29:22:040714:791	
N 2395-1 "О недрах"); Реестровый номер границы: 29:00-6.409; Вид объекта реестра границ: Зона с особыми условиями использования территории; Вид зоны по документу: Зона с особыми условиями использования территории "Водоохранная зона прот. Кузнечиха р. Северная Двина в границах населенного пункта г. Архангельск; Тип зоны: Водоохранная зона			

полное наименование должности		ДОКУМЕНТ ПОДПИСАН	инициалы, фамилия
		ЭЛЕКТРОННОЙ ПОДПИСЬЮ	
Сертификат: 00ВВ056В7401СВ38D2В3576АСDC8425108			
Владелец: ФЕДЕРАЛЬНАЯ СЛУЖБА ГОСУДАРСТВЕННОЙ			
РЕГИСТРАЦИИ, КАДАСТРА И КАРТОГРАФИИ			
Действителен: с 27.06.2023 по 19.09.2024			

Выписка из Единого государственного реестра недвижимости об объекте недвижимости

Сведения о частях земельного участка

Земельный участок			
вид объекта недвижимости			

Лист № 1 раздела 4.2	Всего листов раздела 4.2: 1	Всего разделов: 8	Всего листов выписки: 16
----------------------	-----------------------------	-------------------	--------------------------

23.01.2024г. № КУВИ-001/2024-22254434

Кадастровый номер: 29:22:040714:791

Сведения о характерных точках границы части (частей) земельного участка

Учетный номер части: 29:22:040714:791/1

Система координат

Номер точки	Координаты, м		Описание закрепления на местности	Средняя квадратичная погрешность определения координат характерных точек границ земельного участка, м
	X	Y		
1	2	3	4	5
1	654333.59	2519966.99	-	-
2	654335.32	2519968.78	-	-
3	654315.7	2519987.34	-	-
4	654314.15	2519985.53	-	-
1	654333.59	2519966.99	-	-



ДОКУМЕНТ ПОДПИСАН
ЭЛЕКТРОННОЙ ПОДПИСЬЮ

Сертификат: 00ВВ056В7401СВ38D2В3576АСDС8425108

Владелец: ФЕДЕРАЛЬНАЯ СЛУЖБА ГОСУДАРСТВЕННОЙ
РЕГИСТРАЦИИ, КАДАСТРА И КАРТОГРАФИИ
Действителен: с 27.06.2023 по 19.09.2024

полное наименование должности

инициалы, фамилия